



**КОМИТЕТ ИМУЩЕСТВЕННЫХ ОТНОШЕНИЙ
АДМИНИСТРАЦИИ ПЕРМСКОГО МУНИЦИПАЛЬНОГО ОКРУГА**

РЕШЕНИЕ

о размещении объектов № 1172

Пермский край
Пермский округ

06.05.2024

Комитет имущественных отношений администрации Пермского муниципального округа разрешает Акционерному обществу «Газпром газораспределение Пермь» (ИНН 5902183841, ОГРН 2125902017723, почтовый адрес: 614000, г. Пермь, ул. Петропавловская, 43)

размещение объекта «газопровод давлением до 1,2 Мпа, для размещения которого не требуется разрешения на строительство»

на землях государственная собственность на которые не разграничена

на срок 1 год.

Местоположение: Пермский край, Пермский муниципальный округ, п. Кукуштан, ул. Физкультурная, к дому 51.

Приложение: схема предполагаемых к использованию земель или части земельного участка.

Особые условия использования:

1. При размещении объекта учесть параметры ширины проезда улично-дорожной сети, во избежание сужения полосы отвода дороги.
2. Получение разрешения на производство земляных работ.

Заместитель председателя комитета



(подпись, печать)

М.В. Королева

Схема предполагаемых к использованию земель или части земельного участка

Объект: Газопровод давлением до 1,2 Мпа, для размещения которого не требуется разрешения на строительство

Местоположение: расположенных по адресу: Пермский край,
Пермский м. о., п. Кукуштан, ул. Физкультурная, к дому 51

Каталог координат, м

№ точки границы	X	Y
n1	477340.85	2244052.93
n2	477351.95	2244056.48
n3	477351.43	2244057.89
n4	477338.05	2244094.66
n5	477341.94	2244096.83
n6	477341.10	2244100.14
n7	477335.74	2244114.84
n8	477333.60	2244119.78
n9	477329.34	2244131.83
n10	477329.18	2244132.28
n11	477333.85	2244134.00
n12	477339.05	2244144.91
n13	477329.43	2244148.66
n14	477327.21	2244142.09
n15	477325.70	2244130.79
n16	477326.89	2244127.46
n17	477335.18	2244092.94
n18	477343.18	2244070.56
n19	477336.72	2244069.17
n1	477340.85	2244052.93

Площадь земель или части земельного участка, кв.м.: 609

Категория земель: земли населенных пунктов

Вид разрешенного использования: -

Описание границ смежных землепользователей:

От точки n1 до точки n2 - земельный участок с кадастровым номером 59:32:0010003:98

От точки n2 до точки n3 - земли общего пользования

От точки n3 до точки n5 - земельный участок с кадастровым номером 59:32:0010003:97

От точки n5 до точки n7 - земельный участок с кадастровым номером 59:32:0010003:9152

От точки n7 до точки n8 - земельный участок с кадастровым номером 59:32:0010003:10153









От точки n8 до точки n11 - земельный участок с кадастровым номером 59:32:0010003:5003

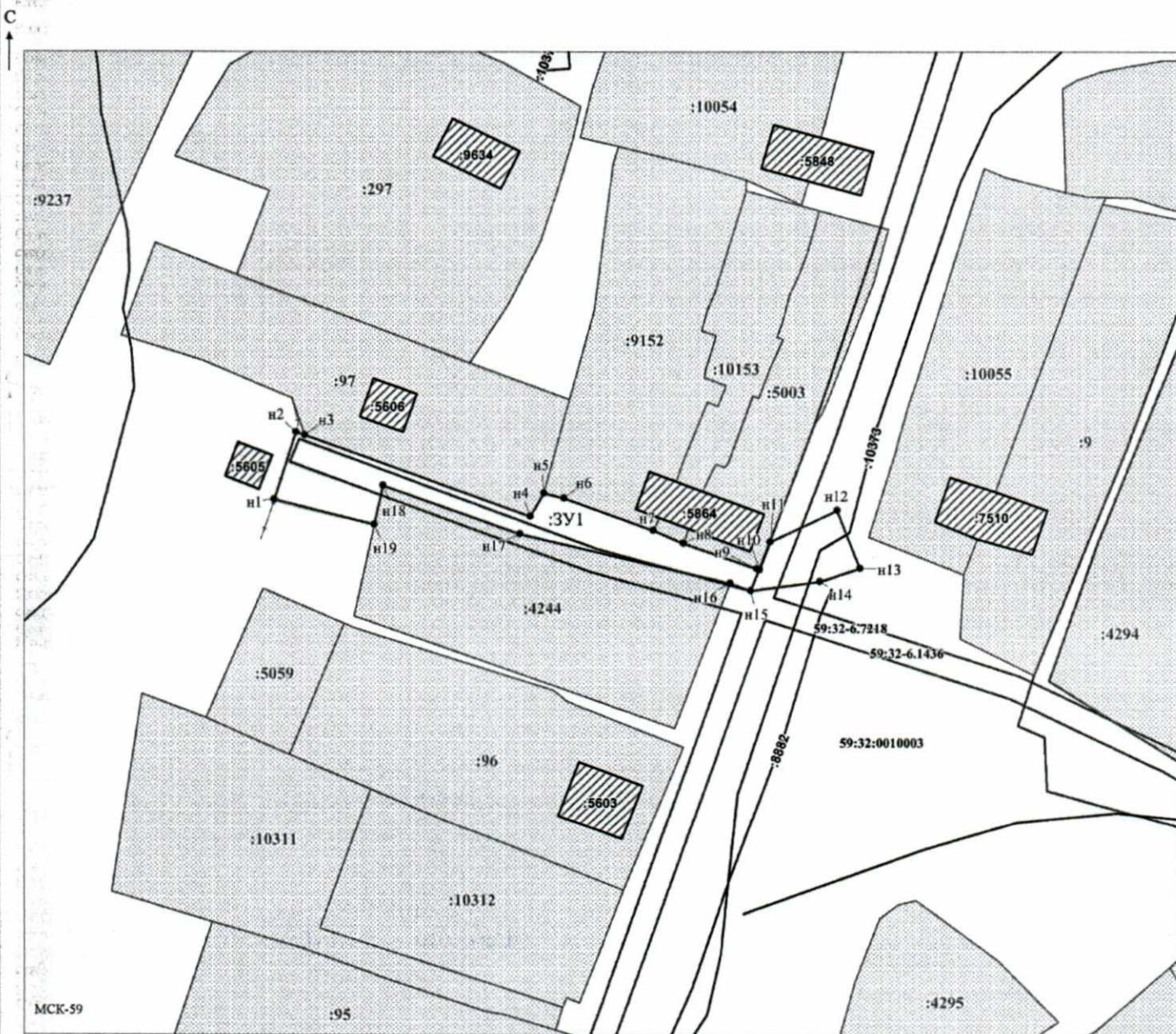
От точки n11 до точки n16 - земли общего пользования

От точки n16 до точки n19 - земельный участок с кадастровым номером 59:32:0010003:4244

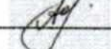
От точки n19 до точки n1 - земли общего пользования

Условные обозначения:

-  - предполагаемый участок земель, на которых планируется размещение объекта
-  - границы и номер земельного участка, сведения о которых внесены в ЕГРН
-  - границы и номер объекта капитального строительства, сведения о которых внесены в ЕГРН
-  - граница кадастрового квартала
-  - зоны с особыми условиями использования территории, сведения о которых внесены в ЕГРН
-  - обозначение запрашиваемого земельного участка
-  - характеристическая точка границ земель или части земельного участка
-  - номер кадастрового квартала



Масштаб 1:700

Заявитель:  Г орбунова А.П.
(подпись, расшифровка подписи)

М.п.
(для юридических лиц
и индивидуальных предпринимателей)